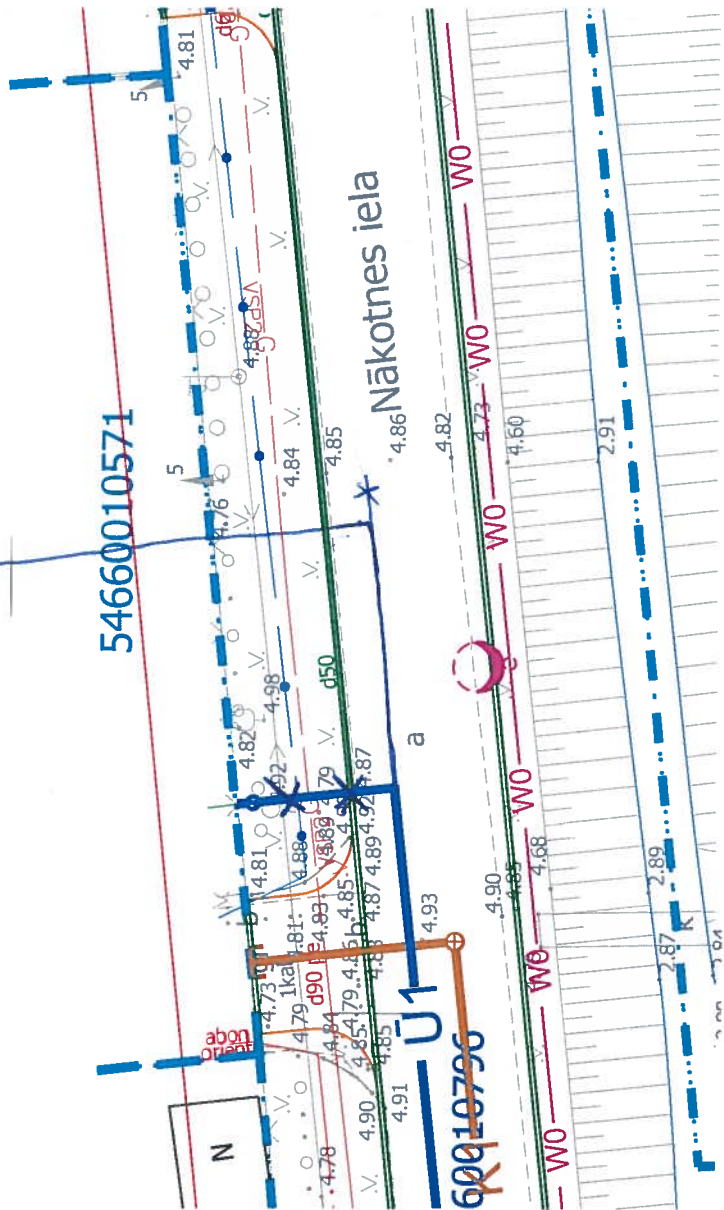
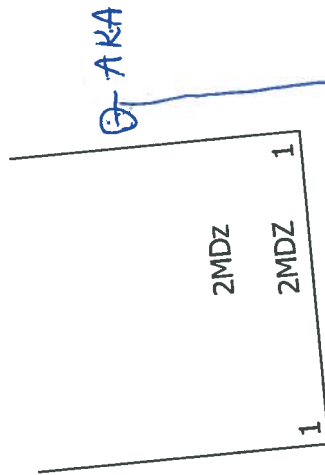
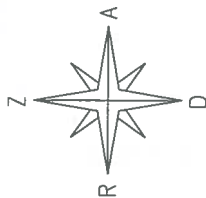


Inženiertīklu pievienojuma vietas saskaņošanas protokols ar zemes īpašnieku Topogrāfiskais plāns M1:250 ar projektējamo situāciju



Apzīmējumi:

- U1 — projektējamais ūdensvads
- U1 projektējamā ūdensmērītāja aka
- K1 — projektējamā sadzīves kanalizācija
- K1 projektējamā sadzīves kanalizācijas skataka
- Zemes gabala īpašuma robeža

BŪVPROJEKTA NOSAUKUMS	"Ūdenssaimniecības attīstība Ozolnieku pagastā, Ozolnieku novadā"
BŪVNIECĪBAS IEROSINĀTĀJS Ozolnieku novada pašvaldība SIA "Ozolnieku KSDU"	
PROJEKTE ŠANAS ORGANIZĀCIJA	
SIA "BM-projekts"	
ĪPA ŠUMA ADRESE	Nākotnes iela 1
ZEMESGABALA KADASTRA APZ	54660010571
IPA ŠNIEKS	Nākotnes - 1
IPAŠ NIEKA (PILNVAROTĀS PERSONAS) ADRESE	Ēlms Dēģis
KONTAKTTĀLRUNIS	29856484
Es, Dēģis Ēlms	
zemes īpašnieks, esmu iepazinies ar projektējamo kanalizācijas tīkla pievada novietojumu uz man piederošo zemes gabalu, pievada novietojumam piekrtu, iebildumu un pretenziju nav.	
Šis skaņojums ir spēkā zemes īpašnieka tiesību un saistību pārņemējam, t.sk. mantiniekiem.	
Zemes īpašnieks:	
Datums	25.02.2019.
Paraksts, atstājums	